



**КОМИТЕТ ИМУЩЕСТВЕННЫХ ОТНОШЕНИЙ
АДМИНИСТРАЦИИ ПЕРМСКОГО МУНИЦИПАЛЬНОГО ОКРУГА**

РЕШЕНИЕ
о размещении объектов № 718

Пермский край
Пермский муниципальный округ

14.03.2025

Комитет имущественных отношений администрации Пермского муниципального округа разрешает Акционерному обществу «Газпром газораспределение Пермь» (ИНН 5902183841, ОГРН 2125902017723, почтовый адрес: 614000, г. Пермь, ул. Петропавловская, 43)

размещение объекта «газопровод давлением до 1,2 Мпа, для размещения которого не требуется разрешения на строительство»

на землях государственная собственность на которые не разграничена

на срок: 1 год


Местоположение: Пермский край, Пермский муниципальный округ, д. Хмели, шоссе Космонавтов.

Приложение: схема предполагаемых к использованию земель или части земельного участка.

Особые условия использования:

1. При размещении объекта учесть параметры ширины проезда улично-дорожной сети, во избежание сужения полосы отвода дороги.
2. Получение разрешения на производство земляных работ.

Заместитель председателя комитета


(подпись, печать)


М.В. Королева

Схема предполагаемых к использованию земель или части земельного участка

Объект: Газопровод давлением до 1,2 Мпа, для размещения которого не требуется разрешения на строительство по адресу: Пермский край, Пермский м.о., д.Хмели, шоссе Космонавтов, д.330а/1

Местоположение: расположенных по адресу: Пермский край, Пермский м.о., д.Хмели, шоссе Космонавтов

Площадь земель или части земельного участка, кв.м.: 251

Категория земель: земли населенных пунктов

Вид разрешенного использования: -

Описание границ смежных землепользователей:


От точки н1 до точки н2 - земельный участок с кадастровым номером 59:32:1790001:3191

От точки н2 до точки н1 - земельный участок с кадастровым номером 59:32:1790001:3502

Каталог координат, м

№ точки границы	X	Y
н1	510739.09	2221817.87
н2	510739.00	2221823.69
н3	510736.72	2221824.97
н4	510715.16	2221778.90
н5	510719.69	2221776.78
н1	510739.09	2221817.87

Условные обозначения:

 :3502

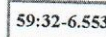
- границы и номер земельного участка, сведения о которых внесены в ЕГРН

 :3364

- границы и номер объекта капитального строительства, сведения о которых внесены в ЕГРН



- предполагаемый участок земель, на которых планируется размещение объекта

 59:32-6.553

- зоны с особыми условиями использования территории, сведения о которых внесены в ЕГРН

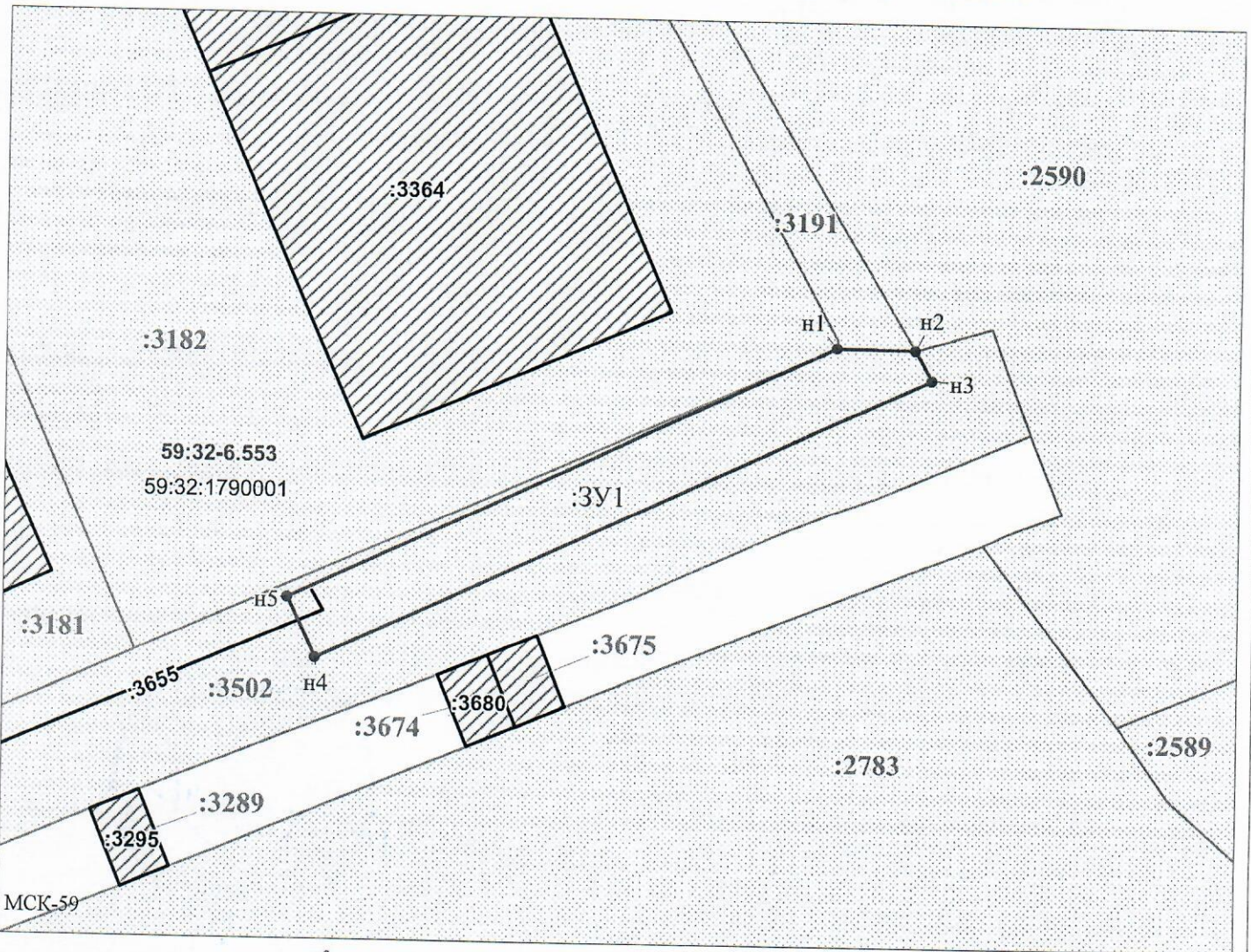
:3У1

- обозначение запрашиваемого земельного участка

• н1

- характерная точка границ земель или части земельного участка

59:32:1790001 - номер кадастрового квартала



Заявитель: _____ / Офишкина И.В.

Масштаб 1:500

МП

(подпись, расшифровка подписи)

(для юридических лиц

и индивидуальных предпринимателей)